

Un viaje en el tiempo

Palacios y Gobernantes de Guatemala



— REAL —
PALACIO
La Antigua Guatemala

*D*esde los inicios de la humanidad los hombres y las mujeres han nacido para relacionarse con otros, es decir son seres sociables. El vivir en grupo les ha obligado a establecer reglas para poder convivir en armonía y de esta forma protegerse ante el peligro. Estas reglas y las personas que las hacen cumplir ejercen la autoridad y gobiernan a los demás.

Durante tu visita al Real Palacio, conoceremos las diferentes formas de gobierno que han caracterizado las principales épocas de la historia de nuestro país.



*Un viaje
en el tiempo*

Palacios y Gobernantes de Guatemala

—*REAL*—
PALACIO
La Antigua Guatemala



Antiguas Ciudades Mayas

Símbolos de poder



Mira con atención y encuentra las 12 vasijas de cerámica.



¿Sabías qué ...?

Los gobernantes mayas hacían construir enormes palacios y pirámides para demostrar a los demás su poder y su relación con los dioses.

Al surgir la agricultura se establecen las primeras aldeas en Guatemala, con el tiempo surge la Civilización Maya. Sus antiguos pobladores construyeron importantes ciudades.

Los Mayas creían que cada persona estaba determinada por la familia a la que pertenecía, heredaba no sólo sus pertenencias, sino sus conocimientos, derechos y obligaciones sociales. De esta forma, un niño que nacía en una familia de alfareros, aprendía de sus padres y abuelos el arte de elaborar vasijas. Es así que los gobernantes heredaban el derecho de gobernar de sus padres, es decir de su linaje.

El gobernante tenía un poder total sobre la vida de los ciudadanos. Hoy diríamos que era a la vez presidente, comandante general del ejército y líder religioso, las tres cosas a la vez. Esto lo convertía en mediador entre los hombres y los dioses. Era llamado "*Halach Uinic*" que significa "*hombre verdadero*".

¿Sabías qué...?



Los gobernantes mayas vestían elaboradas ropas, tenían sus propios tronos, portaban tocados y joyas hechas de piezas muy valiosas de jade o concha.

Los mayas identificaban sus ciudades con un glifo emblema, de la misma forma en que en Europa lo hacían con los escudos de armas y como hoy en día identificamos los países con sus banderas.



Glifo emblema de Tikal



Estela 20 de Tikal

Jasaw Chan K'awiil y su hijo Yik'in Chan K'awiil, poderosos gobernantes de Tikal, ordenaron la construcción del Templo del Gran Jaguar y del Templo IV.

Encuentro de culturas en Guatemala



Identifica en la ilustración las armas de los españoles y los Kaqchiqueles



Los Kaqchikeles se aliaron con los españoles para derrotar a sus enemigos K'iche'. De esta forma los vencieron y quemaron Q'umarcaj.



¿Sabías qué ...?

Los españoles trajeron del viejo mundo muchas enfermedades que contagiaron a los pueblos originarios de América. Esta es una de las razones por las cuales lograron dominarlos.

¿Sabías que al vencer a los K'iche', los españoles establecieron la primera capital de Guatemala en Iximche'?



¿Sabías que los K'iche' libraron varias batallas con los españoles antes de ser vencidos?

Una de ellas sucedió en el valle de Olinstepeque, cerca de Quetzaltenango.


Los largos años de guerra y la pérdida de bosques y fuentes de agua, obligaron a los mayas a abandonar las grandes ciudades en Petén, como Tikal. Después se establecieron en el norte de la península de Yucatán y en el Altiplano de Guatemala. Muchos de nosotros somos sus descendientes directos e indirectos.

A la llegada de los españoles, en Guatemala vivían varios pueblos mayas. Los dos más poderosos eran los K'iche', quienes fundaron la ciudad de Q'umarcaj en 1400 y sus grandes rivales los Kaqchikeles, quienes construyeron la ciudad de Iximche' en 1470.

En esta época los gobernantes o "señores" eran grandes guerreros y mantenían constantes luchas por ampliar su territorio y dominar a los demás. Los K'iche' eran gobernados por cuatro señores a la vez, dos reyes y dos capitanes, uno de estos capitanes era Tecún Umán.

¿Sabías qué...?

Los españoles traían armas muy diferentes a las de los pueblos mayas, ¿Qué diferencias observas?



Segunda capital de Guatemala

El Valle de Almolonga

La alianza entre los K'aqchikeles y los españoles se rompió pronto. El conquistador Pedro de Alvarado impuso tributos muy altos que los K'aqchikeles no podían pagar, por lo que abandonaron la ciudad de Iximché'.

Para protegerse del peligro, Pedro de Alvarado ordenó la destrucción de Iximché' por lo que se trasladaron al Valle de Almolonga, que significa "lugar donde sale el agua". Este lugar está ubicado a los pies del volcán de Agua, al que la gente llamaba Hunahpu.

En esa época Pedro de Alvarado y su hermano Jorge, eran los Gobernadores de la Provincia de Guatemala. Ellos repartieron tierras a los españoles que se quedaron a vivir en Guatemala, también les dieron indígenas vencidos quienes se convirtieron en sus esclavos.

La ciudad estuvo en el Valle de Almolonga durante 14 años, hasta que un día las fuertes lluvias provocaron una gran correntada de lodo que bajó desde el volcán de Agua, destruyendo todo a su paso. Muchas personas murieron, por lo que se decidió el traslado de la ciudad al Valle de Panchoy, donde fue fundada la Ciudad de Santiago de los Caballeros de Guatemala.

Una correntada bajó del Volcán de Agua hacia el Valle de Almolonga, destruyendo completamente la ciudad.



¡Se nos han escapado errores en la ilustración! Identifica los 10 objetos que aún no existían en la época.



Don Pedro de Alvarado

¿Sabías qué por ser el conquistador de Guatemala, Pedro de Alvarado recibió el título de Adelantado, Gobernador y Capitán General de Guatemala?



Doña Beatriz de la Cueva

La esposa de Pedro de Alvarado, Doña Beatriz de la Cueva, murió durante la inundación que destruyó la ciudad. Se hizo llamar la "Sin Ventura", porque estaba muy triste por la muerte de Pedro de Alvarado, unos días antes de la destrucción de la ciudad.



Obispo Francisco Marroquín

Fue el primer obispo de Guatemala. Estaba muy interesado en la educación, por lo que fundó los primeros colegios en nuestro país.

Santiago de los Caballeros de Guatemala

La ciudad de Santiago de los Caballeros de Guatemala fue trasladada al Valle de Panchoy en 1541, en el lugar donde hoy está La Antigua Guatemala.

Como ves la ciudad fue diseñada como en una cuadrícula, con cuadras rectangulares, partiendo de dos calles que seguían los puntos cardinales, es decir una de norte a sur y la otra de este a oeste. Al centro de la ciudad se estableció la plaza y alrededor los principales edificios de Gobierno y de la Iglesia.

Tanto dentro de la ciudad como en sus alrededores se establecieron varias órdenes de sacerdotes y religiosas, a quienes se les asignaron terrenos más grandes para que pudieran construir las iglesias, sus conventos y huertos.


El gobierno de la ciudad estaba a cargo del Cabildo o Ayuntamiento, compuesto por 8 regidores. Tenían a su cargo impartir la justicia, administrar los terrenos de la ciudad, asegurar el abastecimiento de alimentos a la población, así como mantener la ciudad limpia y ordenada. Los regidores elegían dos alcaldes para que hicieran cumplir sus decisiones.

¿Sabías qué...?


Las calles de La Antigua Guatemala no siempre estuvieron empedradas. ¿Sabías que se empezaron a empedrar hasta en 1704?





¿Sabías que los Cabildos o Ayuntamientos funcionaban de forma similar a la que ahora funcionan las Municipalidades? Ejercían casi las mismas funciones, y al igual que ahora, tenían la capacidad de establecer arbitrios o impuestos a los ciudadanos.

¡Imagina, desde la fundación de la ciudad de Santiago, la sede del Ayuntamiento estuvo ubicada en el Palacio donde ahora está la Municipalidad de La Antigua Guatemala! El Edificio que ocupó y que aún vemos hoy se construyó en 1743.



Colorea e identifica los principales edificios de la ciudad.





Representantes del Rey en la Provincia de Guatemala





Encuentra las monedas que el Tesorero de la ciudad tiene extraviadas. ¿Cuántas encuentras?



La Real Audiencia era la principal autoridad de Gobierno en la provincia de Guatemala, podríamos decir que eran los representantes del rey de España durante la colonia. Tenían a su cargo el repartimiento de indígenas, cobrar los impuestos e impartir justicia en todo el territorio.

La Real Audiencia estaba conformada por el presidente y 5 oidores. El presidente era a la vez gobernador y capitán general de Guatemala, al igual que los oidores, era nombrado desde España con la aprobación del Rey.

La Real Audiencia al igual que la Capitanía General de Guatemala gobernó un gran territorio que abarcó lo que hoy son los cinco países de Centroamérica (Costa Rica, Nicaragua, El Salvador, Honduras y Guatemala), el estado mexicano de Chiapas y Soconusco. Su sede estuvo en la ciudad de Santiago de los Caballeros de Guatemala, en el Real Palacio.

¿Sabías qué...?

¿Sabías que durante la colonia también utilizaron el trueque o incluso el cacao para poder realizar compras de productos, de la misma forma en que lo hacían los antiguos mayas siglos antes? La escasez de moneda fue un problema tan serio, que ya no se podía comprar y vender productos e incluso se dificultaba el pago de impuestos.

Fue por ello que el rey de España, autorizó la Casa de la Moneda de Guatemala. Antes de ello, solo existían dos una en México y una en Perú.

Imagina que las primeras monedas elaboradas en Guatemala se hicieron hace más de 280 años.



El Real Palacio

Testigo de Importantes Eventos





Nuestro arquitecto ha dejado perdidas unas herramientas como las que ves acá. ¿Puedes ayudarlo a buscarlas?

cuchara de albañil



plomada



escuadra



barreta

palas

Durante la Colonia la sede del Gobierno fue el Real Palacio, aquí realizaban sus funciones la Real Audiencia y su Presidente que era a la vez el Capitán General de Guatemala.

En el Real Palacio también estaba la vivienda del Presidente y Capitán General, el cual se conocía como Palacio Chico y tiempo después funcionó la Casa de Moneda.

El edificio que vemos hoy no siempre fue así. Al principio era un edificio sencillo de adobe. Poco a poco se fue ampliando su construcción hasta que en 1764 quedó el Real Palacio como lo conocemos ahora.

¡El Real Palacio será a partir de ahora el Centro Cultural de La Antigua Guatemala!

**¡El Real Palacio es un edificio imponente y el más importante de la ciudad!
¿Cuántos arcos cuentas en su fachada?**



¿Sabías qué...?

¿Sabías que los constantes terremotos afectaron en varias ocasiones al Real Palacio? Debido a ello fue constantemente restaurado. La última reparación se hizo hace apenas unos años.


¿Sabías que el edificio del Real Palacio, que vemos hoy en día a un costado del Parque Central, fue construido hace 250 años?



En 1532 la Reina doña Juana le otorga el escudo de armas de la ciudad. En 1566 el rey Felipe II le dio el título de "Muy Noble y Muy Leal Ciudad de Santiago".

La sede de Gobierno en la Nueva Guatemala de la Asunción

¿Sabías qué...?



¿Sabías que el diseño de la nueva ciudad se hizo de forma similar a la Ciudad de Santiago?

Su trazo es en forma de cuadrícula en el cual al centro se ubica la Plaza o Parque Central, rodeada por los principales edificios de Gobierno y la Catedral.



¿Sabías qué ...?

No todos los vecinos estaban de acuerdo con el traslado. Unos decidieron quedarse viviendo en áreas que no habían sido destruidas. Es por eso que aún hoy podemos ver las ruinas de los edificios que no pudieron ser reconstruidos y disfrutamos además de la que se llamó a partir de entonces La Antigua Guatemala. .

En la Ciudad de Guatemala también se construyó un Palacio Real como sede del Gobierno, fue destruido en 1917 por los terremotos y en 1943 fue construido el que hoy conocemos como Palacio Nacional de la Cultura. El edificio que vemos hoy se construyó apenas hace 70 años.



En 1773 varios terremotos destruyen otra vez la ciudad de Santiago, como sucedió en el día de Santa Marta, se les llamó “Terremotos de Santa Marta”. A causa de ello el Capitán General Martín de Mayorga ordenó el traslado de la ciudad al valle de la Ermita, donde aún hoy está la ciudad de Guatemala.

En la nueva ciudad funcionaron las mismas instancias que en la Ciudad de Santiago, hasta que en 1821, se firma el Acta de Independencia. A partir de ese momento Guatemala fue un país libre y soberano.

En la actualidad y después de muchas luchas por garantizar los derechos de todos los guatemaltecos, se redacta en 1985 nuestra actual Constitución Política de la República. En ella se reconoce que somos un país integrado por varias culturas, que en nuestro territorio se hablan varios idiomas y que debemos respetarnos unos a otros.

El gobierno está representado por tres poderes: el Ejecutivo, integrado por el Presidente, el Vicepresidente y sus ministros quienes se encargan de garantizar los derechos de los guatemaltecos; el Legislativo integrado por los Diputados al Congreso de la República encargados de hacer las leyes; y el Judicial integrado por los magistrados y jueces, responsables de la administración de la justicia.

Según nuestra Constitución, el poder lo tiene el pueblo, quienes elegimos democráticamente a nuestras autoridades por un período de 4 años.

¡Ganaste!

Para ganar debes sacar el número exacto para llegar a esta casilla, si el número que te sale es mayor retrocede el número de espacios que indique el dado.

1986 Inicia nuestra era Democrática (Tenemos nueva Constitución: avanza 1 espacio)

2014 Se establece el Real Palacio como "Centro Cultural de La Antigua Guatemala"

1944 Revolución, conocida como del '44. (Avanza el número de espacios que indique el dado)



1775 El rey Carlos III aprueba el traslado de la ciudad al Valle de la Ermita. (Avanza 3 espacios)

1773 Terremoto de Santa Marta destruye la ciudad. (Retrocede el número de espacios que indica el dado)

1755-1764 Se reconstruye el Real Palacio. (Avanza 3 espacios).

1939 Inicia la construcción del Palacio Nacional, hoy Palacio Nacional de la Cultura (Ganas un turno)

1821 Independencia de Guatemala (Avanza 2 espacios)

d.C.
(después de Cristo)

150 d.C. Surgen nuevas ciudades poderosas como Tikal y decaen otras como El Mirador (Avanza 1 espacio)

711- 750 d.C. Se construyen el Gran Jaguar y el Templo IV de Tikal (Tienes otro turno)

a.C.
(antes de Cristo)

500 a.C. Surgen ciudades organizadas como Kaminaljuyu, Uaxactun y El Mirador (Avanza 2 espacios)

Inicio

10000 a.C. Llegan los primeros habitantes a Guatemala (Pierdes 1 turno)



5000 a.C. Surgen los primeros poblados. Los habitantes conocen la agricultura. (Espera la cosecha: pierdes 1 turno)



2500 a.C. Empieza la construcción de las antiguas ciudades Mayas. (Avanza 3 espacios)





Un viaje en el tiempo

Instrucciones: Consigue un dado y fichas para cada jugador (puedes usar piedritas, frijoles, monedas o cualquier objeto a tu alcance). Sigue las instrucciones de cada casilla y diviértete recorriendo la historia de Guatemala.



1733 Se acuña la primera moneda en Guatemala.
(Pago de impuestos: pierdes 1 turno)



900 d.C. Se abandona Tikal y otras ciudades mayas.
(Retrocede el número de espacios que indique el dado)

900 - 1300 d.C. Se construyen grandes ciudades en otras regiones como Chichén Itzá en México
(Avanza 2 espacios)

1400 Los K'iche' construyeron su capital Q'umarcaj, (El Rey Gucumatz o Serpiente emplumada da la orden que avanza 1 espacio)

1697 Sometimiento final de los Itza', y destrucción de Noh Peten, hoy Flores, Petén.
(Pierdes 1 turno)

1676 Se funda la Universidad de San Carlos de Guatemala (Empiezan las clases: Pierdes 1 turno)

1470 Se construye Iximche', capital de los Kaqchikeles. La ciudad es una fortaleza.
(Pierdes 2 turnos)

El cabildo ordena pago de impuestos (Retrocede 3 espacios)

1549 Inicia la construcción del Real Palacio (En sus inicios fue un edificio muy sencillo: avanza 1 espacio)



1566 El monarca Felipe II confirió a la ciudad el título de "Muy Noble y Muy Leal Ciudad de los Caballeros de Santiago del Reino de Goathemala"
(Tienes otro turno)

1660 Se establece la primera imprenta en Guatemala (Aparecen nuevos libros: avanza 3 espacios)

1492 Colón descubre América (Las carabelas están en la costa: pierdes 1 turno)

1541 Se ordena el traslado de la ciudad al Valle de Panchoy, hoy La Antigua Guatemala.
(Avanza 3 espacios)

1541 Destrucción de la ciudad por una correntada de agua y lodo que descendió del Volcán de Agua (Retrocede 1 espacio y pierdes 1 turno)

1527 Traslado de la ciudad al Valle de Almolonga (Avanza 1 espacio)

1526 Destrucción de Iximche' (Retrocede 2 espacios)

1524 Encuentro de las culturas en Iximche' (Avanza 3 espacios)



Trivia

(verdadero) (falso)

- Los antiguos gobernantes mayas construyeron grandes pirámides para mostrar a otros su poder V F
- Los Señores K'iche construyeron la ciudad de Q'umarcaj V F
- Los españoles lograron vencer a los pueblos indígenas porque venían con grandes ejércitos V F
- La primera ciudad de Guatemala estuvo asentada en Iximche' V F
- Una correntada de lodo que bajó del Volcán de Agua destruyó la primera capital de Guatemala, asentada en Iximche' V F
- En el Real Palacio funcionó la Real Audiencia y la Capitanía General del Reino de Guatemala V F
- El Ayuntamiento también funcionó en el Real Palacio V F
- Los terremotos de Santa Marta destruyeron completamente todos los edificios de la ciudad V F
- El Capitán General Martín de Mayorga ordena el traslado de la Ciudad V F
- Todos los habitantes de la ciudad de Santiago estaban de acuerdo con el traslado de la ciudad V F

¡Encuentra los Tesoros!

Durante tu visita encuentra:

- La espada de Pedro de Alvarado
- ¿Cuántos cañones encuentras?
- Las sirenas de piedra
- El sagrario de plata

Ministerio de Cultura y Deportes

Viceministerio de Patrimonio Cultural y Natural
Delegación de Patrimonio Mundial
Teléfono: +(502) 2251-6224 www.mcd.gob.gt

MCD 2014. Un viaje en el tiempo. Palacios y Gobernantes de Guatemala. El Real Palacio. Ministerio de Cultura y Deportes -MCD- Guatemala 20 pp.

Esta publicación y el trabajo descrito en ella fueron financiados a través de World Monuments Fund -WMF-. Su reproducción parcial o total está permitida solo para fines educativos, siempre que se cite la fuente y autores.

Comparaciones

Une con una línea los objetos que tenían una función similar para la sociedad maya antigua y para la sociedad colonial:

Época Prehispánica

Época Colonial



Créditos

Textos: Hilda María Morales y Julián González. **Ilustraciones:** Julián González.

Diseño y diagramación: Maite Aguilar / Apóstrofe Diseño.

Revisión -MCD: María Elena Molina, Willian González, José Mario Maza, Miguel Álvarez, Mirella Mendoza, Mónica Pellecer y Lilian Corzo.